














































Légende

Aéroportuaire (Aer)	
Commerciale de service (Cs)	
Commerciale et industrielle (Coin)	
Commerciale extensive (Ce)	
Conservation (Cons)	
Forestière (For)	
Industrielle (In)	
Paysagère (Pa)	
Récréative (Rec)	
Résidentielle faible densité (Ra)	
Rurale et de villégiature (Ru)	
Utilité publique (Up)	
Villégiature et commerciale (Vc)	
Villégiature faible densité (Va)	
Villégiature faible densité (Var) (abris hydravion)	
Villégiature mixte (Vb)	
PIIA	
Zone inondable	
Milieu humide	
Zone à risque de mouvement de terrain	
Élevé	
Moyen	
Hypothétique	
Terres publiques	

Note : Les limites des terres publiques, sur ce plan ne coïncident pas parfaitement avec le cadastre et peuvent aussi être sujet à changements.

LÉGENDE CARTE DE BASE

HYDROGRAPHE	BÂTIMENTS	
Cours d'eau	Bâtiment	
Cours d'eau intermittent	Maison mobile	
Chute	INFRASTRUCTURES	
Ruade	Bus	
Ruaf	Parc de stationnement	
Barrière	Étang d'épuration	
Barrière de castor	Base émetteur	
Planer inondé	Canier	
Milieu humide	Poste de transformation	
ÉDIFICES/ROUTES	Centre de ski alpin	
Vue de construction en construction	Terrain de camping	
Ruade rigide asphaltée	Silo	
Ruade rigide non-asphaltée	Quai	
Ruade collective asphaltée	Silo	
Ruade collective non-asphaltée	Loge de transport	
Ruade locale asphaltée	Pylône	
Ruade locale non-asphaltée	Réserve de montagne	
Ruade locale asphaltée	Pile de corse	
Ruade locale non-asphaltée	Réserve de surface	
Chemin composé asphalté	Aras	
Chemin composé non-asphalté	TOPOGRAFIE	
Chemin non-composé	Quilte hémisphérique	
Pont à travées	Courbe hypothétique normale intérieure	
Tunnel	Courbe hypothétique normale intérieure	
	Équidistance 10 mètres	